



























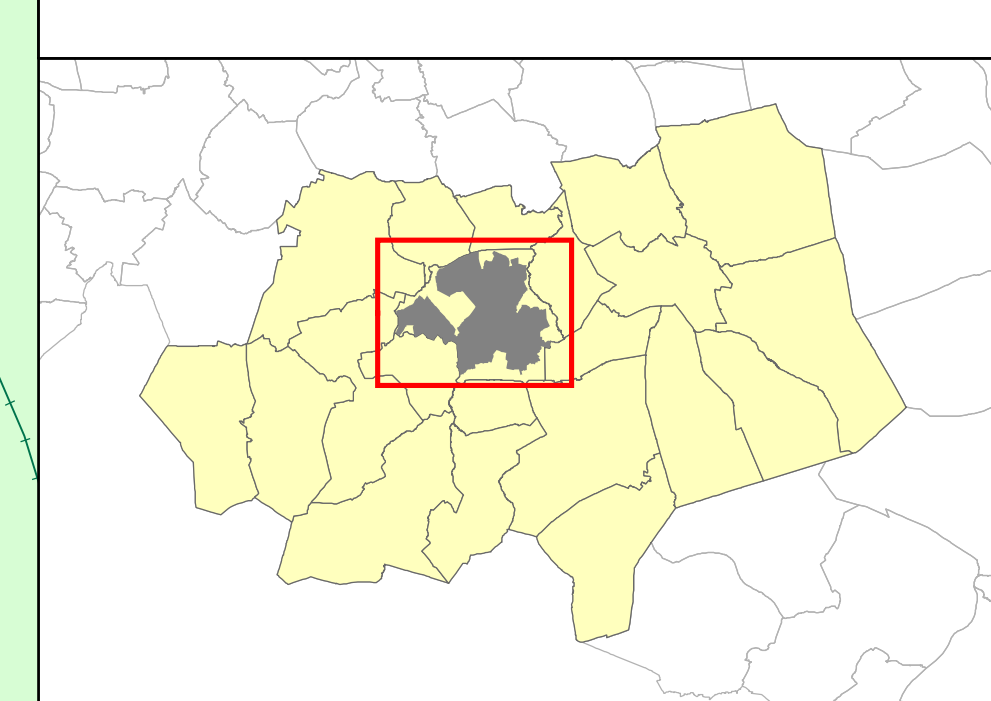


Legenda

-  Gemeentegrens
-  Wegen 2011
-  Spoorbaan
-  Schermen/Wallen
-  Panden
- Gezondeer industrieterrein**
-  Zone WZ1
-  Zone Elektriciteitscentrale
-  Zone De Hurk
-  Zone Essent
-  Zone Daf-Kanaaldijk
-  Zone Campina
-  Zone Vliegbasis Eindhoven en Eindhoven Airport
- Ke contouren vliegveid Welschap**
-  35 Ke
-  40 Ke
-  45 Ke
-  55 Ke
-  65 Ke
- Contouren railverkeer Lden**
-  55 - 59 dB
-  60 - 64 dB
-  65 - 69 dB
-  70 - 74 dB
-  75 dB of meer
- Contouren wegverkeer Lden**
-  0 - 54 dB
-  55 - 59 dB
-  60 - 64 dB
-  65 - 69 dB
-  70 - 74 dB
-  75 dB of meer



Titel: Geluidkaart Lden 2011
 Opdrachtgever: Gemeente Eindhoven
 Projectnummer: 502428
 Kaartnummer: 1
 Datum: 22 mei 2012
 Geluidkaart: Gebaseerd op SKM1
 Formaat: A0
 Projectie: Rijksdriehoekstelsel

