








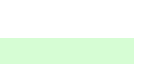






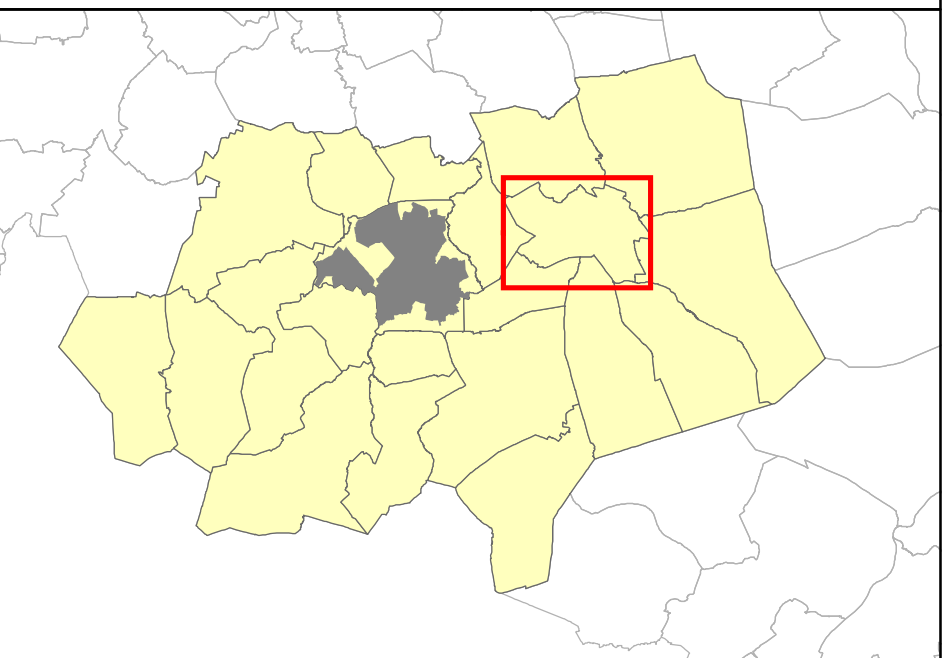
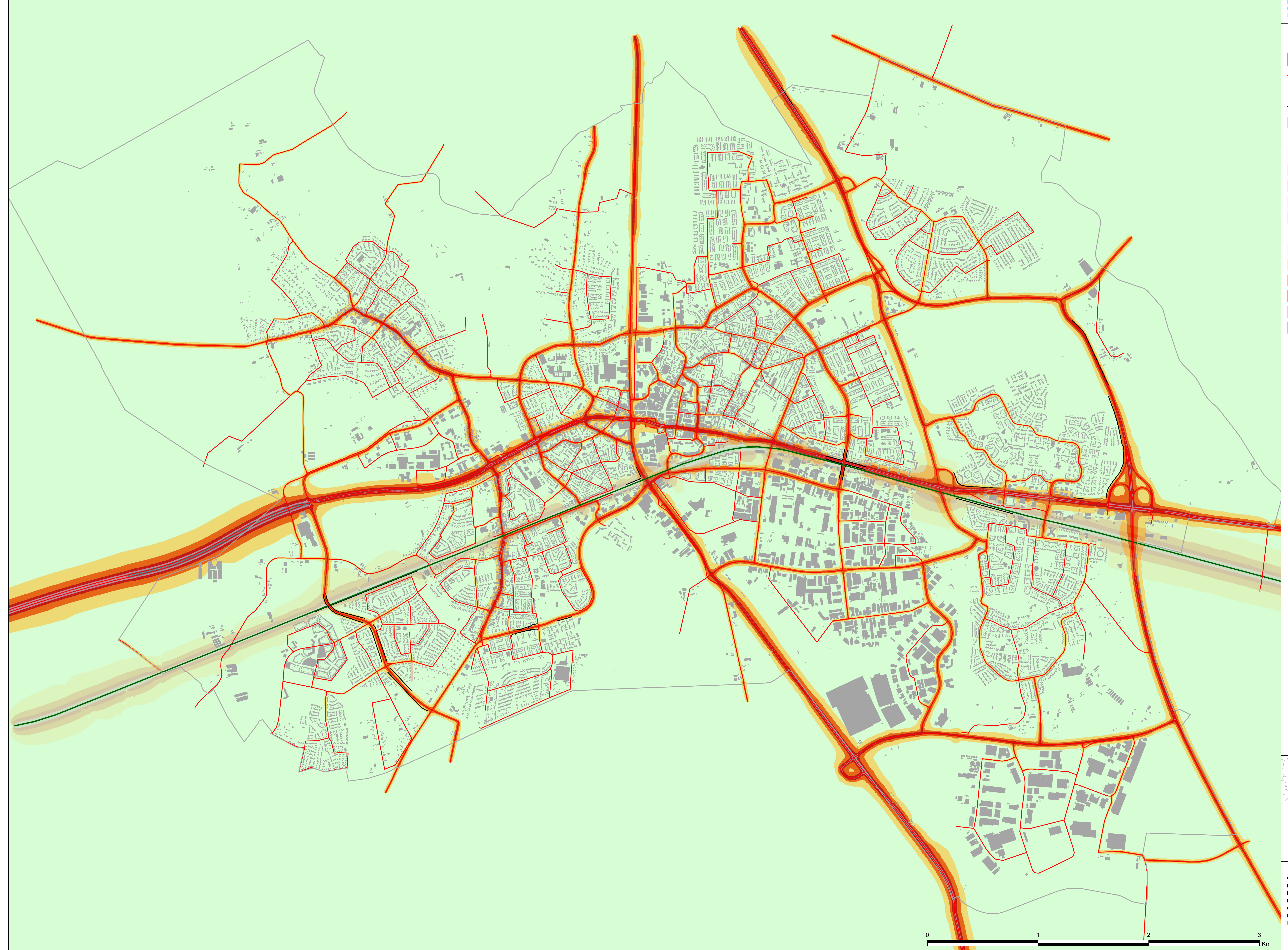




**Legenda**

-  Gemeentegrens
-  Wegen 2011
-  Spoorbaan 2011
-  Schermen en Wallen
-  Panden
- Contouren railverkeer Lnight
  -  50 - 55 dB
  -  55 - 60 dB
  -  60 - 65 dB
  -  65 - 70 dB
  -  Meer dan 70 dB
- Contouren wegverkeer Lnight
  -  0 - 50 dB
  -  50 - 55 dB
  -  55 - 60 dB
  -  60 - 65 dB
  -  65 - 70 dB
  -  Meer dan 70 dB



Titel: Geluidkaart Lnight 2011  
Opdrachtgever: Gemeente Helmond  
Projectnummer: 500170  
Kaartnummer: 2  
Datum: 22 mei 2012  
Geluidkaart: Gebaseerd op SKM1  
Formaat: A0  
Projectie: Rijksdriehoekstelsel

