











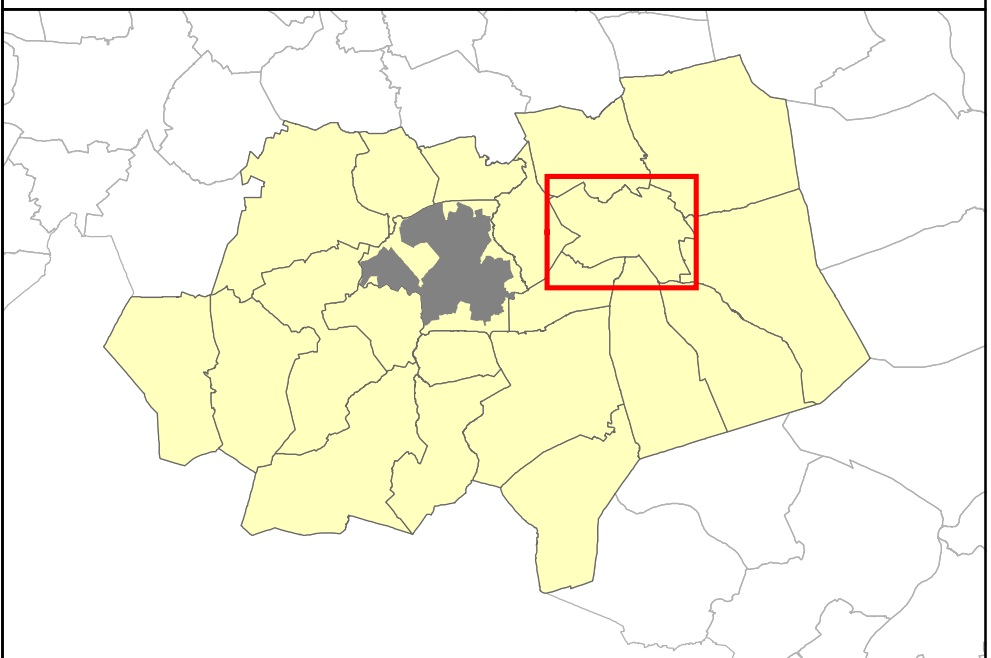
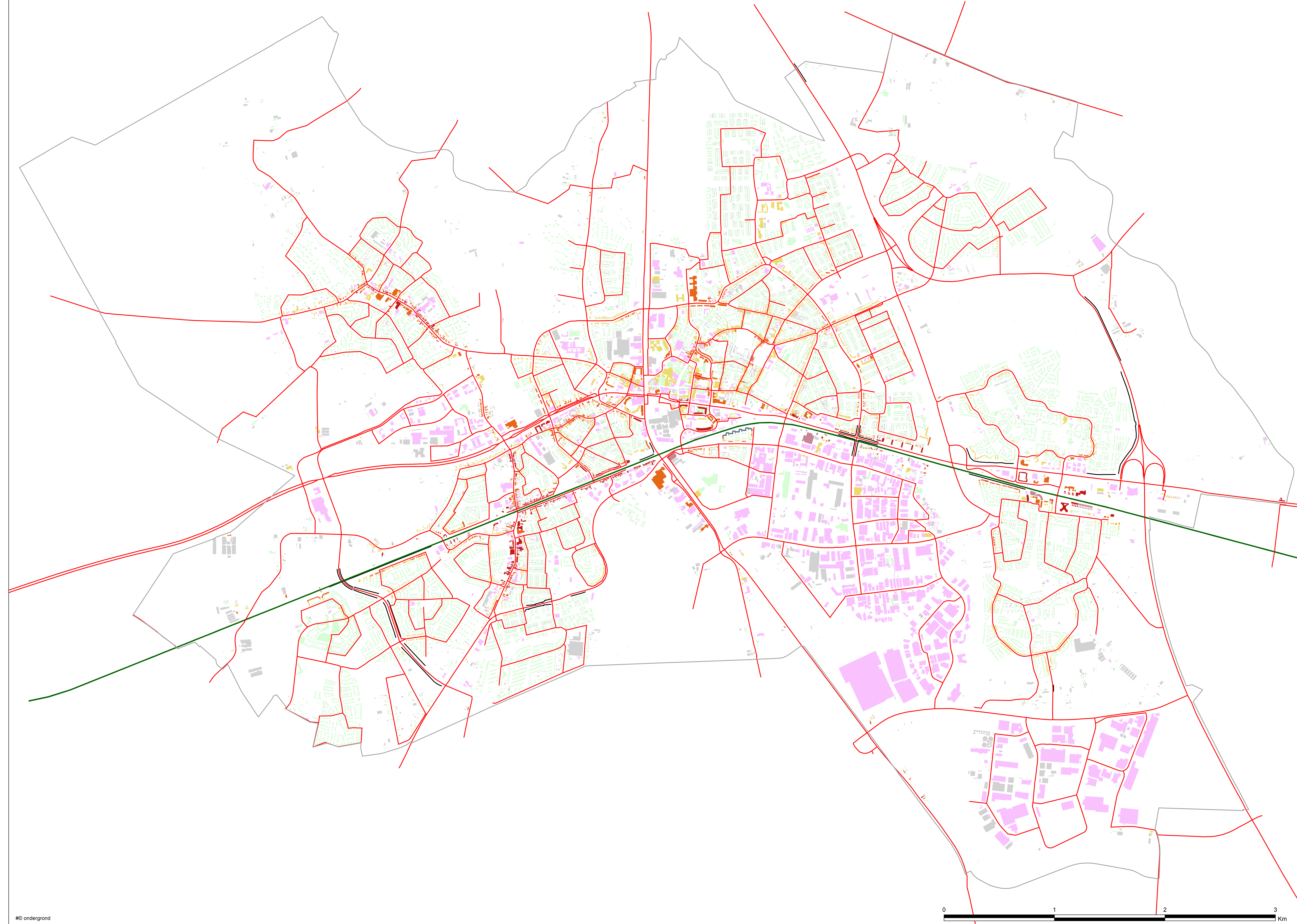




Legenda

-  Gemeentegrens
-  Wegen 2011
-  Spoorbaan 2011
-  Schermen en Wallen
-  0 - 49 dB
-  50 - 54 dB
-  55 - 59 dB
-  60 - 64 dB
-  65 - 69 dB
-  70 dB of meer
-  niet geluidgevoelig
-  Geen waarde berekend



Titel: Pandenkaart Lnight 2011
Opdrachtgever: Gemeente Helmond
Projectnummer: 500169
Kaartnummer: 4
Datum: 22 mei 2012
Geluidkaart: Gebaseerd op SKM1
Formaat: A0
Projectie: Rijksdriehoekstelsel

