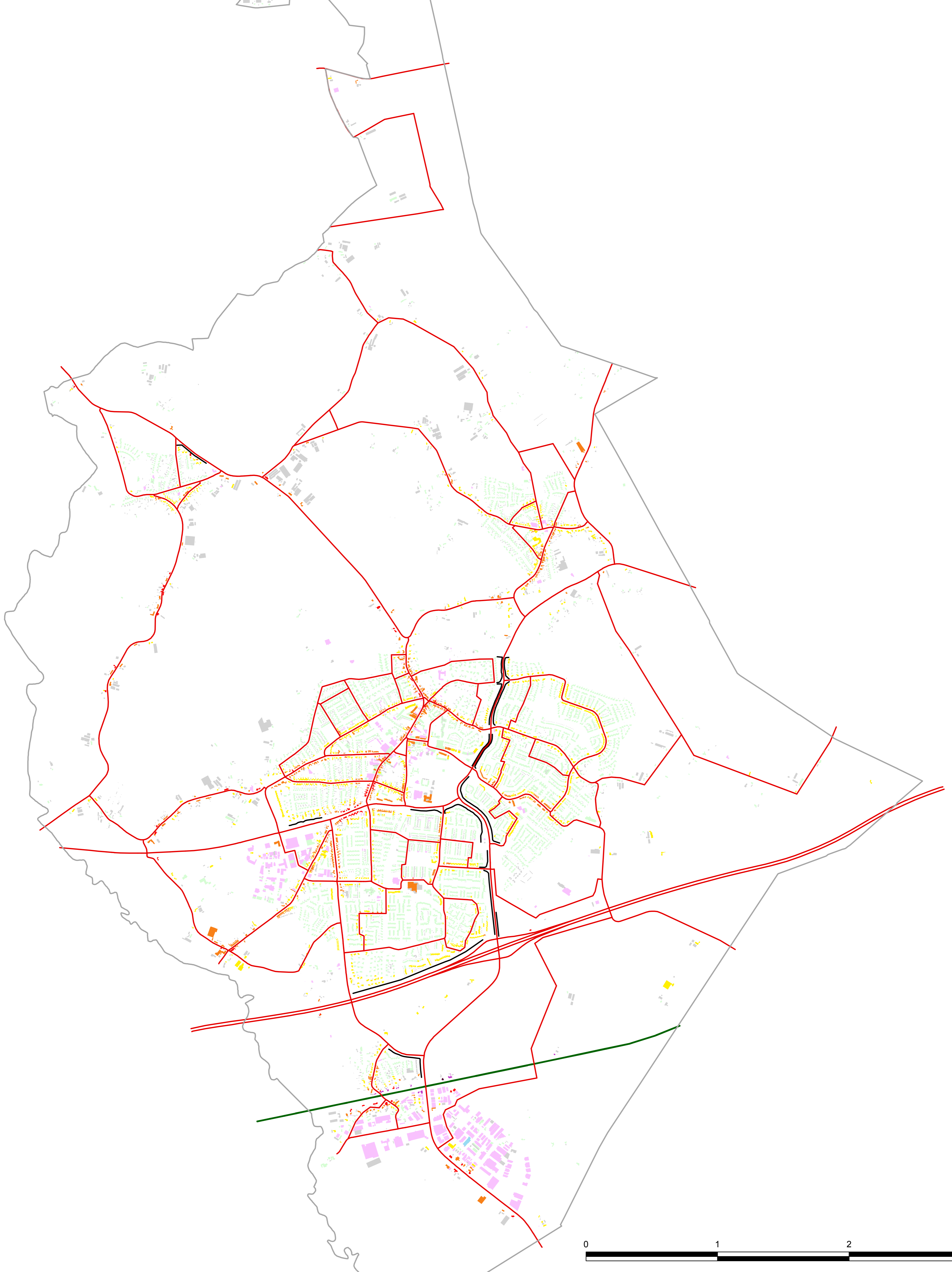





Gemeente Nuenen

Pandenkaart Lden 2011

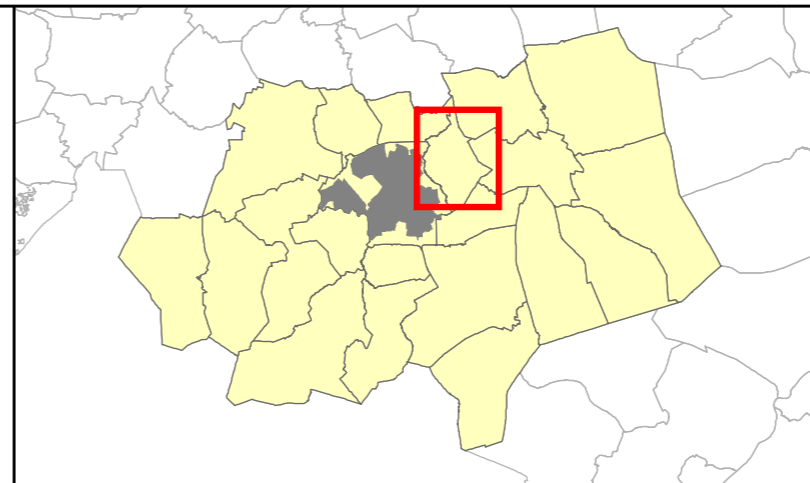


#© ondergrond



Legenda

Gemeentegrens	Pandenanalyse weg- en railverkeer Lden (weergegeven hoogste waarde weg of rail)
Wegen 2011	0 - 54 dB
Spoorbaan 2011	55 - 59 dB
Schermen/Wallen	60 - 64 dB
Panden industrie Lden 55-60 dB	65 - 69 dB
	70 - 74 dB
	75 dB of meer
	niet geluidgevoelig
	Geen waarde berekend



Opdrachtgever: Pandenkaart Lden 2011
 Projectnummer: 500170
 Kaartnummer: 3
 Datum: 22 mei 2012
 Geluidkaart: Gebaseerd op SKM1
 Formaat: A1
 Projectie: Rijksdriehoekstelsel

